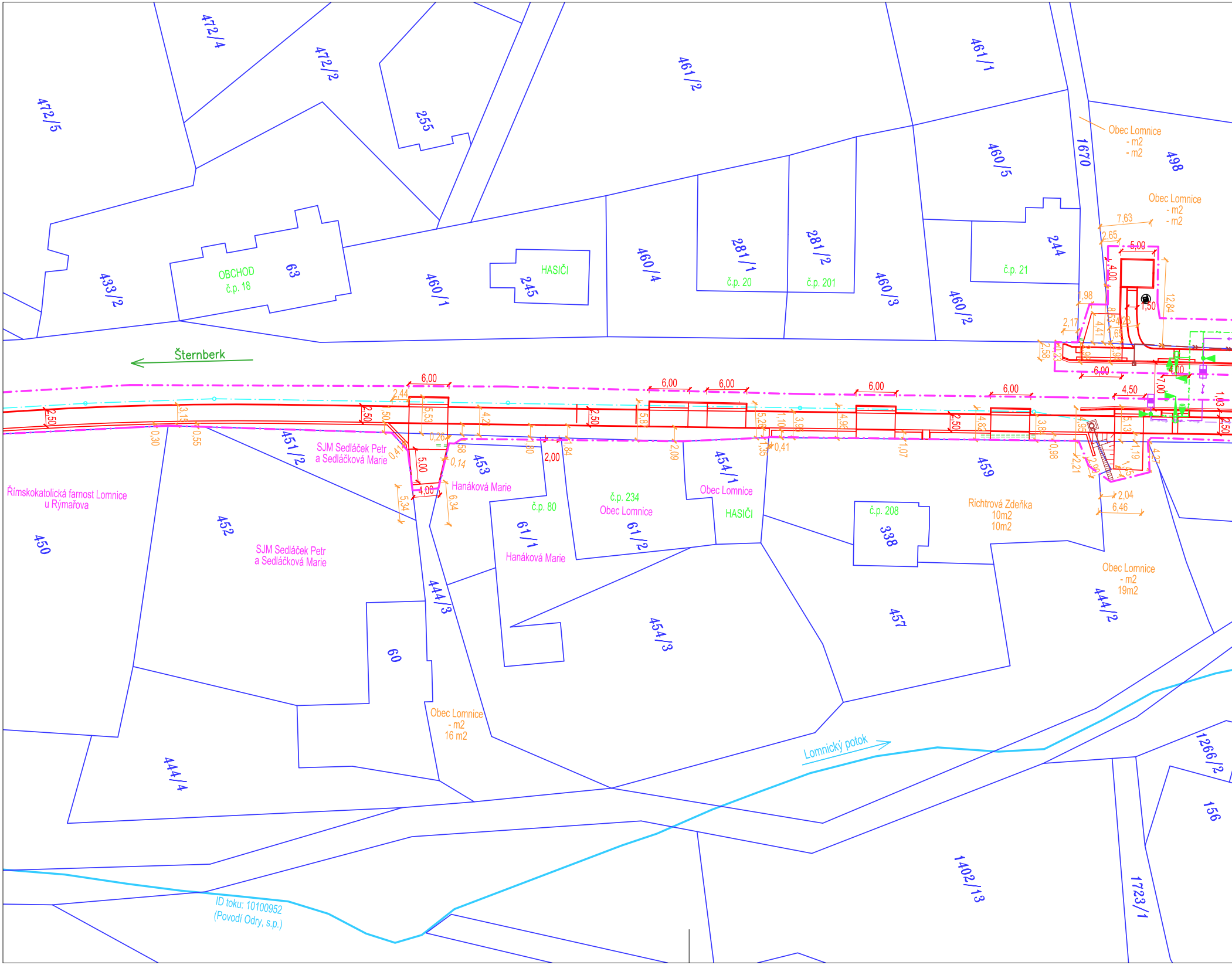

472/4
472/2
472/5
255
461/2
461/1
460/5
1670
498
Obec Lomnice
- m2
- m2
Obec Lomnice
- m2
- m2
244
č.p. 21
433/2
OBCHOD
č.p. 18
63
460/1
HASIČI
245
460/4
281/1
č.p. 20
281/2
č.p. 201
460/3
460/2
Šternberk
7,63
2,65
5,00
4,00
1,50
12,84
1,98
2,17
2,58
6,00
4,50
7,00
4,00
6,00
2,44
2,50
3,15
0,30
0,55
2,50
5,53
4,20
0,26
0,41
5,00
0,14
4,00
5,34
6,34
1,80
2,00
1,84
2,50
5,87
2,09
5,26
1,35
1,10
0,41
3,98
4,96
1,07
2,50
4,85
3,86
0,98
4,95
2,21
5,13
1,19
4,27
2,04
6,46
451/2
SJM Sedláček Petr
a Sedláčková Marie
453
Hanáková Marie
Římskokatolická farnost Lomnice
u Rýmařova
450
452
SJM Sedláček Petr
a Sedláčková Marie
č.p. 80
61/1
Hanáková Marie
č.p. 234
Obec Lomnice
61/2
454/1
Obec Lomnice
HASIČI
č.p. 208
338
459
Richtrová Zdeňka
10m2
10m2
Obec Lomnice
- m2
19m2
444/2
444/3
60
454/3
457
Obec Lomnice
- m2
16 m2
Lomnický potok
1266/2
156
444/4
1402/13
1723/1
ID toku: 10100952
(Povodí Odry, s.p.)

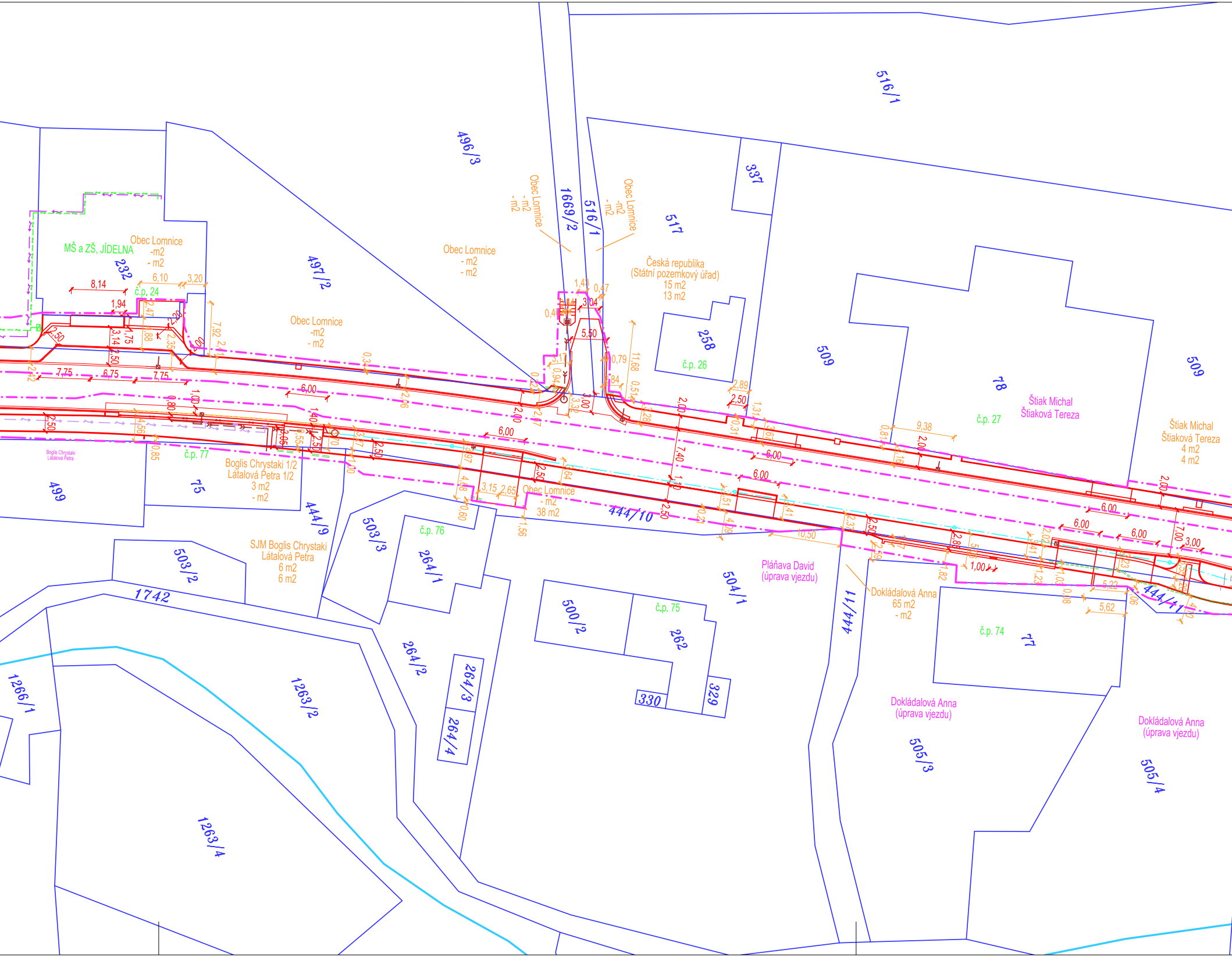
516/1
496/3
1669/2
516/1
Obec Lomnice
- m2
- m2
Obec Lomnice
-m2
- m2
337
517
Česká republika
(Státní pozemkový úřad)
15 m2
13 m2
258
č.p. 26
509
509
78
č.p. 27
Štiak Michal
Štiaková Tereza
Štiak Michal
Štiaková Tereza
4 m2
4 m2
MŠ a ZŠ, JÍDELNA
Obec Lomnice
-m2
- m2
232
č.p. 24
497/2
Obec Lomnice
- m2
- m2
Obec Lomnice
-m2
- m2
8,14
6,10
3,20
1,94
7,75
6,75
7,75
6,00
6,00
6,00
6,00
6,00
6,00
6,00
5,50
3,04
9,38
10,50
3,00
1,00
5,22
5,62
Boglis Chrystaki
Látalová Petra
č.p. 77
499
Boglis Chrystaki 1/2
Látalová Petra 1/2
3 m2
- m2
75
444/9
Obec Lomnice
- m2
38 m2
444/10
503/3
č.p. 76
264/1
SJM Boglis Chrystaki
Látalová Petra
6 m2
6 m2
503/2
1742
264/2
264/3
264/4
1263/2
1263/4
1266/1
500/2
č.p. 75
262
330
329
504/1
Pláňava David
(úprava vjezdu)
444/11
Dokládalová Anna
65 m2
- m2
č.p. 74
77
444/11
Dokládalová Anna
(úprava vjezdu)
505/3
Dokládalová Anna
(úprava vjezdu)
505/4

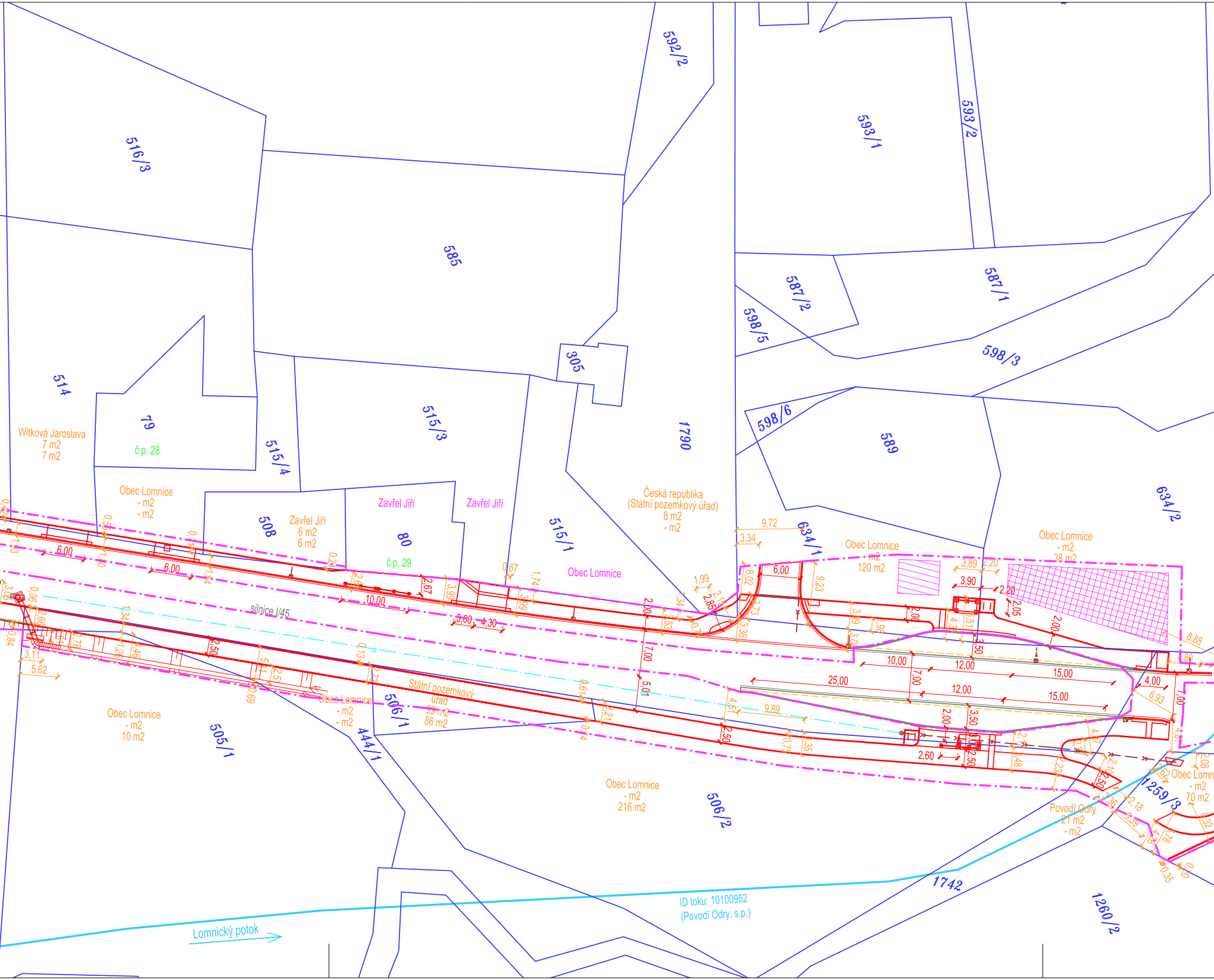
516/3
585
592/2
593/1
593/2
587/2
587/1
598/5
598/3
598/6
305
514
79
č.p. 28
Witková Jaroslava
7 m2
7 m2
515/4
515/3
1790
589
634/2
Obec Lomnice
- m2
- m2
508
Zavřel Jiří
6 m2
6 m2
Zavřel Jiří
80
č.p. 29
Zavřel Jiří
515/1
Česká republika
(Státní pozemkový úřad)
8 m2
- m2
634/1
Obec Lomnice
- m2
120 m2
Obec Lomnice
- m2
38 m2
Obec Lomnice
silnice I/45
Obec Lomnice
- m2
10 m2
505/1
Obec Lomnice
- m2
- m2
506/1
Státní pozemkový
úřad
99 m2
86 m2
444/1
Obec Lomnice
- m2
216 m2
506/2
Obec Lomnice
- m2
70 m2
1259/3
Povodí Odry
21 m2
- m2
1742
1260/2
ID toku: 10100952
(Povodí Odry, s.p.)
Lomnický potok
6,00
6,00
10,00
3,00
4,30
7,00
5,03
9,72
3,34
6,00
3,89
2,20
3,90
2,20
10,00
12,00
15,00
25,00
12,00
15,00
4,00
6,93
9,89
2,60
3,11
5,62
8,88

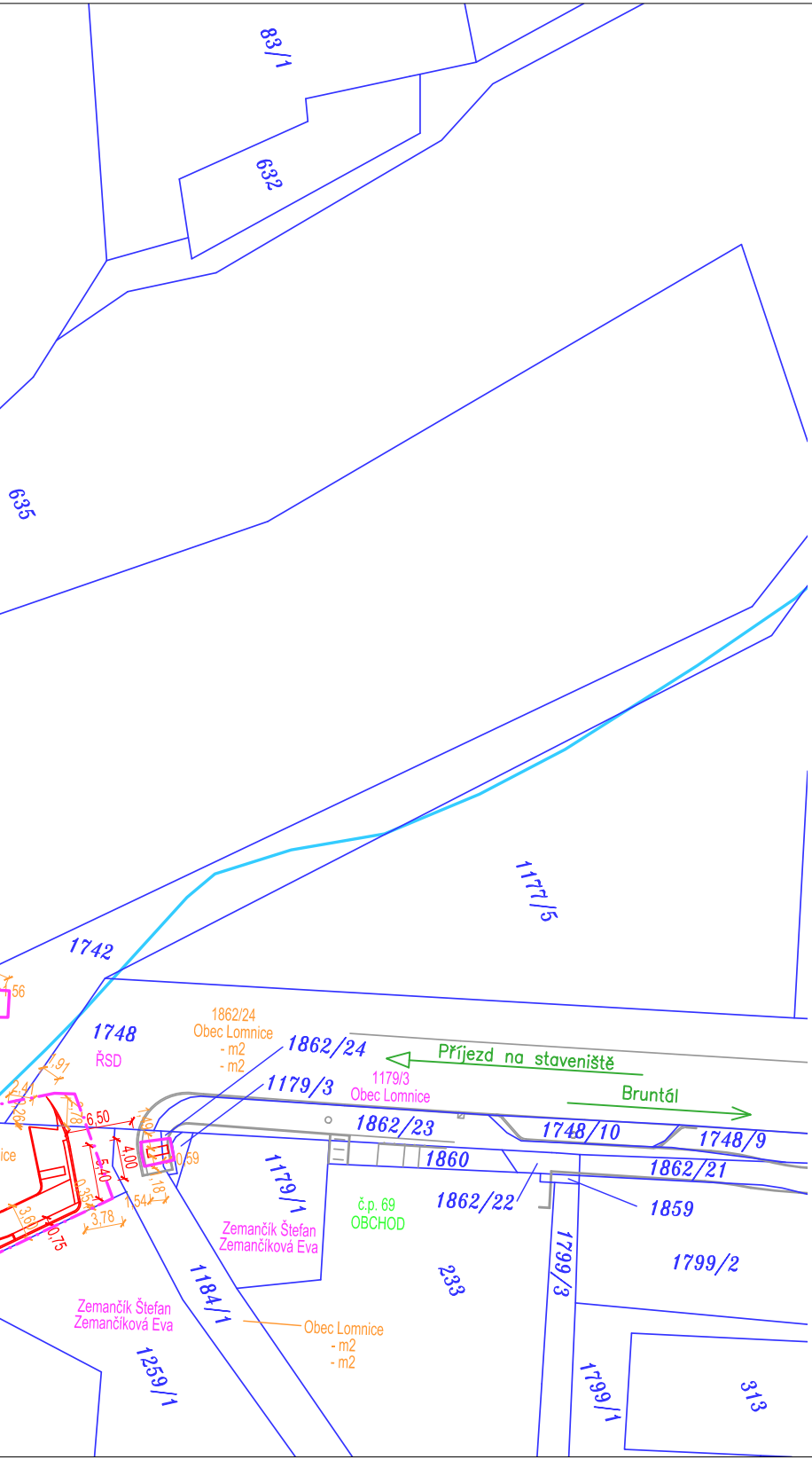
83/1
632
635
1177/5
1742
1748
ŘSD
56
1862/24
Obec Lomnice
- m2
- m2
1862/24
Příjezd na staveniště
1179/3
1179/3
Obec Lomnice
Bruntál
1862/23
1748/10
1748/9
1860
1862/21
1179/1
č.p. 69
OBCHOD
1862/22
1859
1799/2
1799/3
233
1184/1
Zemančík Štefan
Zemančíková Eva
Zemančík Štefan
Zemančíková Eva
Obec Lomnice
- m2
- m2
1259/1
1799/1
313
6,50
5,40
4,00
0,59
1,18
1,54
3,78
3,60
0,35
0,75
1,91
2,41
2,78
0,26
1,49

LEGENDA:

—	PROJEKT
—	VODNÍ TOK
—	HRANICE PARCEL, K.Ú LOMNICE U RÝMAŘOVA
○—◐	SLOUP VO – SO 401
○—▭	INTENZIVNÍ SVÍTIDLO PŘECHODU – SO 402
SSOK	VLASTNICKÉ PRÁVO DOTČENÉHO POZEMKU
m^2	ZÁBOR
m^2	VYNĚTÍ ZE ZPF
VLASTNÍK	VLASTNICKÉ PRÁVO SOUSEDNÍHO POZEMKU

NOVÉ INŽENÝRSKÉ SÍTĚ:

=========	SO 101, 102 KABELOVÁ CHRÁNIČKA CETIN
— — — — —	SO 103 – DRENÁŽ DN125
—·—·—	SO 301 – TRATIVOD
— » — » —	SO 301, 302 – KANALIZAČNÍ PŘÍPOJKY
— ⇝ — ⇝ —	SO 401 – VEŘEJNÉ OSVĚTLENÍ
— ⇝ — ⇝ —	SO 402 – VEŘEJNÉ OSVĚTLENÍ PŘECHOD
— ⇝ — ⇝ —	SO 405 – SVĚTELNÁ SIGNALIZACE PŘECHODU

LEGENDA STAVEBNÍCH OBJEKTŮ:

SO 101 – Smíšená stezka km (0,134 – 1,173)
SO 102 – Chodníky km (0,631 – 1,016)
SO 103 – Autobusové zálivy
SO 202 – Lávka přes vodní tok v km 1,154
SO 301 – Odvodnění dopravních ploch – stezka
SO 302 – Odvodnění dopravních ploch – chodník
SO 401 – Veřejné osvětlení
SO 402 – Veřejné osvětlení – přechody
SO 405 – Světelná signalizace přechodu

VÝŠKOVÝ SYSTÉM B.p.v.
SOUŘADNICOVÝ SYSTÉM S-JTSK

VEDOUCÍ PROJEKTU Ing. Petr SMÍTAL ČKAIT 1202264	ZODPOVĚDNÝ PROJEKTANT Ing. Linda SMÍTALOVÁ ČKAIT 1201908	VYPRACOVAL Bc. Jan SCHNEYDER	Ing. Linda Smítalová, IČO 74276361 Hviezdoslavova 114/1 Olomouc-Nemilany +420 777 829 795 smitalova@atelis.eu www.atelis.eu	atelis
STAVEBNÍK OBEC LOMNICE				
KRAJ MORAVSKOSLEZSKÝ	MÍSTO K.Ú. LOMNICE U RÝMAŘOVA		ZAKÁZKOVÉ ČÍSLO	2015001
AKCE SMÍŠENÁ STEZKA A CHODNÍKY - ETAPA II.			FORMÁT	7 x A4
			DATUM	9/2017
			STUPEŇ	DSP/PDPS
			MĚŘÍTKO	1:500
ZÁKRES DO KATASTRÁLNÍ MAPY - ČÁST B			ČÍSLO PŘÍLOHY B.2b	ČÍSLO SOUPRAVY